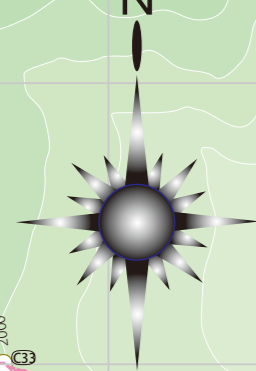


乗鞍高原散策マップ

山頂シャトル用
駐車場 900台

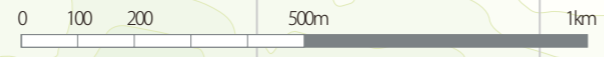
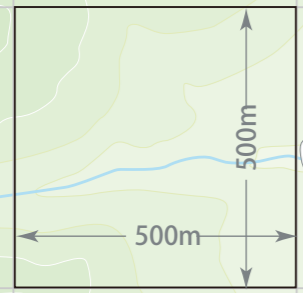
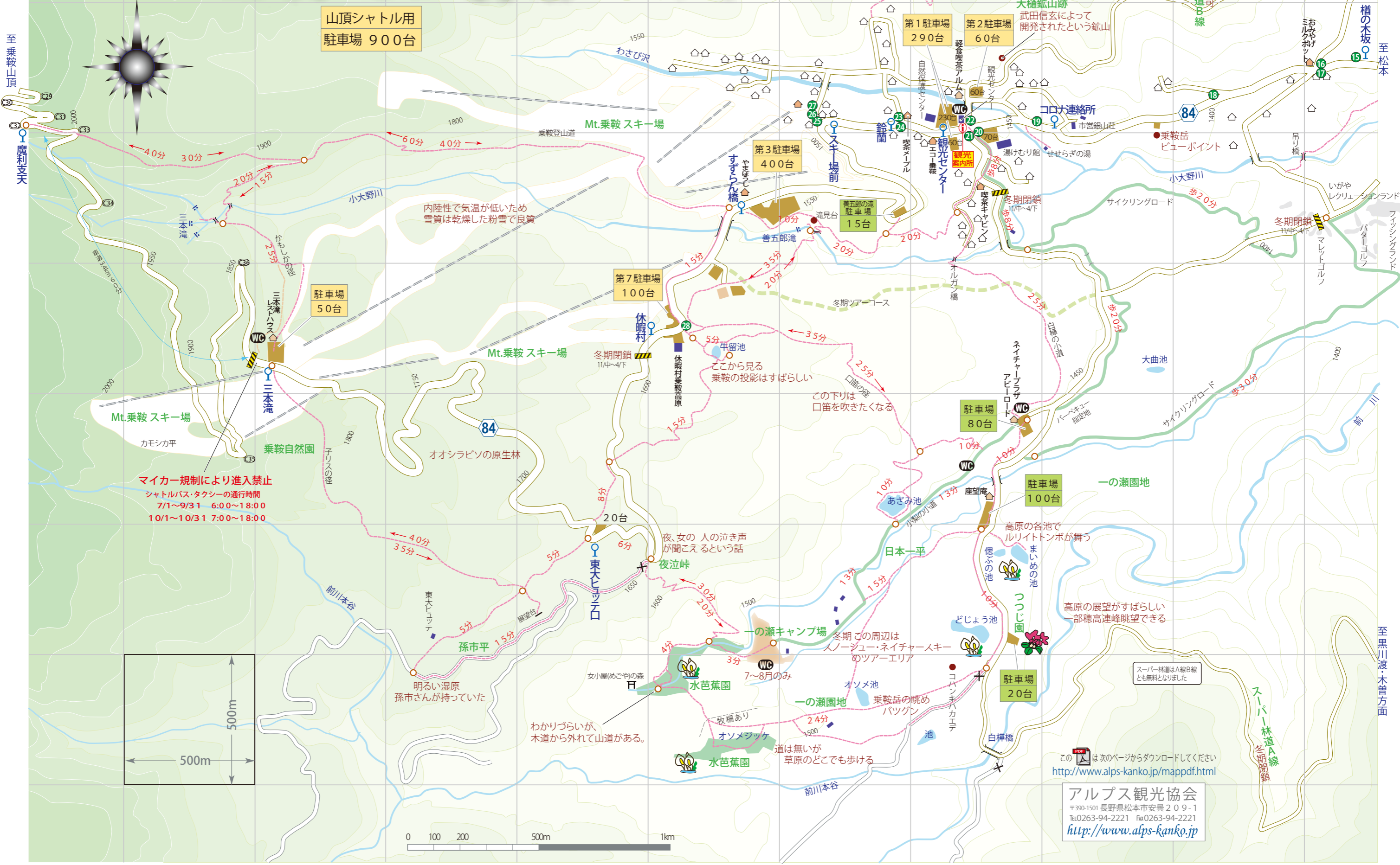
至乗鞍山頂
○魔利支天



見晴峠を経て白骨へ 至白骨温泉

至松本

至黒川渡木曽方面



このマップは次のページからダウンロードしてください
<http://www.alps-kanko.jp/mappdf.html>

アルプス観光協会
〒390-1501 長野県松本市安曇 209-1
Tel.0263-94-2221 Fax.0263-94-2221
<http://www.alps-kanko.jp>